



Diputació
Barcelona

Parc del Montnegre i el Corredor

La vall d'Olzinelles

SL-C 79

Descobrim
Sant Celoni (I)



EXCURSIONS SENYALITZADES



Des del pont de la carretera BV-5112 per sobre la Torde-
ra, a l'entrada de Sant Celoni, s'aga-
fa la pista de l'es-
querra fins al pas
per sota l'autopista
AP-7. Es travessa

l'autopista i es continua uns metres a l'esquerra fins a can Draper, on hi ha el **plafó d'inici de l'itinerari 1**. A partir d'aquí, si s'ha vingut en cotxe cal aparcar-lo per fer el recorregut a peu.

Aquest itinerari s'introdueix a la vall d'Olzinelles seguint la riera fins a l'**ermita de Sant Esteve d'Olzinelles**. Després travessa la riera, penetra pel sot de les Mines, s'enfila als Quatre Camins i retorna a can Draper pel sot de la Remor.



Can Draper i la vall d'Olzinelles

Tram



2.400 m



54 min

Can Draper 2 és una casa pairal del 1860. Des d'aquí es pot veure l'inici de la vall d'Olzinelles, que es troba al vessant oest del massís del Montnegre. En temps passats havia estat molt transitada i humanitzada.




Des del roure de can Draper cal prendre el camí que s'endinsa cap a la vall. Pocs minuts després de començar l'itinerari ens desviarem de la ruta paral·lela a la riera per visitar el **pou de glaç 3** de can Dra-

per. Després, continuarem el camí que va pujant a poc a poc per la vall. Quan arribarem a la carretera d'Olzinelles, la creuarem i continuarem pel camí paral·lel a pocs metres de la riera, fins retrobar de nou la carretera d'Olzinelles a l'alçada de can Valls.



El pont de Can Plana

Tram  1.800 m
 38 min

La riera d'Olzinelles neix més amunt de ca l'Agustí, sota el Montllorer, i recull les aigües dels múltiples sots que conformen el relleu d'aquest racó del Montnegre, que generen una vall humida i fresca. La verneda és el bosc de ribera propi d'aquesta riera, però també hi ha pollancredes i platanedes. La riera té antigues rescloses que permetien el desviament d'aigua cap als recs i les basses properes. En el camí es troben antics ponts de pedra, com el del camí de **can Plana** **4**. Una mica més amunt d'aquest pont es troba el pollancre d'Olzinelles.



A la vora de can Valls trobem la carretera d'Olzinelles. Abans de continuar l'itinerari es pot recular 50 metres per la carretera i fer un descans a l'entorn de la font de la Pega, a la vora de la qual hi ha les basses i l'**alzina de la Pega** **5**. També podem veure els antics forns de la Pega, al marge superior de l'inici del camí d'ús privat de la casa de can Valls.



L'itinerari continua amunt per un corriol al marge dret de la carretera fins al sot de la **font del Rector 6**, sobre la qual es troba el conjunt de la parròquia de Sant Esteve d'Olzinelles.



Sant Esteve d'Olzinelles

Tram



300 m
12 min

Una mica enlairada sobre la vall, l'**església de Sant Esteve d'Olzinelles 7** ja apareix documentada l'any 1083. L'aspecte actual, però, correspon al segle XVI. El conjunt comprèn també el cementiri, davant l'església, i la rectoria, un bell edifici adossat a l'església i bastit entre els segles XVI i XVII.



Per continuar l'itinerari cal baixar fins a la carretera, seguir-la amunt, passar de llarg la font de la Rectoria i, uns metres més enllà, baixar per un prat i travessar la riera.

Després de travessar la riera d'Olzinelles, cal seguir a

l'esquerra pel camí que voreja els camps del quintà de can Valls. Al marge d'aquest camí s'hi troben magnífics exemplars de roure, com ara el **roure del Quintà**. De seguida trobarem a mà esquerra el camí que porta a can Valls i que passa pel conjunt de la bassa de l'Aranyal, un indret encantador on hi ha alineats 26 plàtans monumentals i on es pot observar bona part del sistema de recollida i emmagatzematge d'aigua. L'itinerari, però, marxa per la dreta cap al **pont de l'Aranyal**.



Els arbres d'Olzinelles

Tram  3.450 m
 h 8 min

D'entre els elements del patrimoni de la vall d'Olzinelles, els **arbres monumentals** **8**, notables i singulars, destaquen pel seu gran nombre. L'existència d'aquests arbres no només es deu a factors biològics i ambientals, sinó també al simbolisme que els habitants de la zona han donat a certs individus i a la decisió de plantar i mantenir alguns exemplars pel seu valor estètic. D'aquesta manera, es conserven pins, roures, alzines i alzines sureres de grans dimensions vora els camins de la vall. També s'hi troben espècies ornamentals, com els plàtans, que formen grans conjunts monumentals vora les fonts o basses. L'existència d'alguns peus de faig i de boix grèvol és així mateix destacable, perquè es tracta

d'espècies típiques d'ambients centreeuropeus que a Catalunya formen boscos a altituds superiors.

A més dels arbres d'interès local, la presència d'hàbitats poc comuns i ben conservats, com avellanoses, vernedes i lloredes, juntament amb la conservació d'algunes zones de pastura i conreu, fan que la vall d'Olzinelles tingui aquest interès botànic i paisatgístic tan especial.



Pel camí trobarem la cruïlla de la font de l'Aranyal i diversos arbres d'interès local: el cedre de can Valls, els plàtans i el faig del pont de l'Aranyal. Un cop es travessa el pont de l'Aranyal **9** cal agafar el camí que s'endinsa pel sot de les Mines. En arribar al **pla de les Mines 10**, s'ha de prendre un desviament a l'esquerra que s'enfila, fent alguna ziga-zaga, fins a Quatre Camins. Cal continuar recte per un camí que inicia un petit descens i, una mica més enllà, torna a pujar fins a la bifurcació amb el camí del sot de Bocs, on s'assoleix el punt més alt del recorregut (320 m). Aquí s'agafa el camí de l'esquerra i comença el descens cap al sot de la Remor.



El sot de la Remor

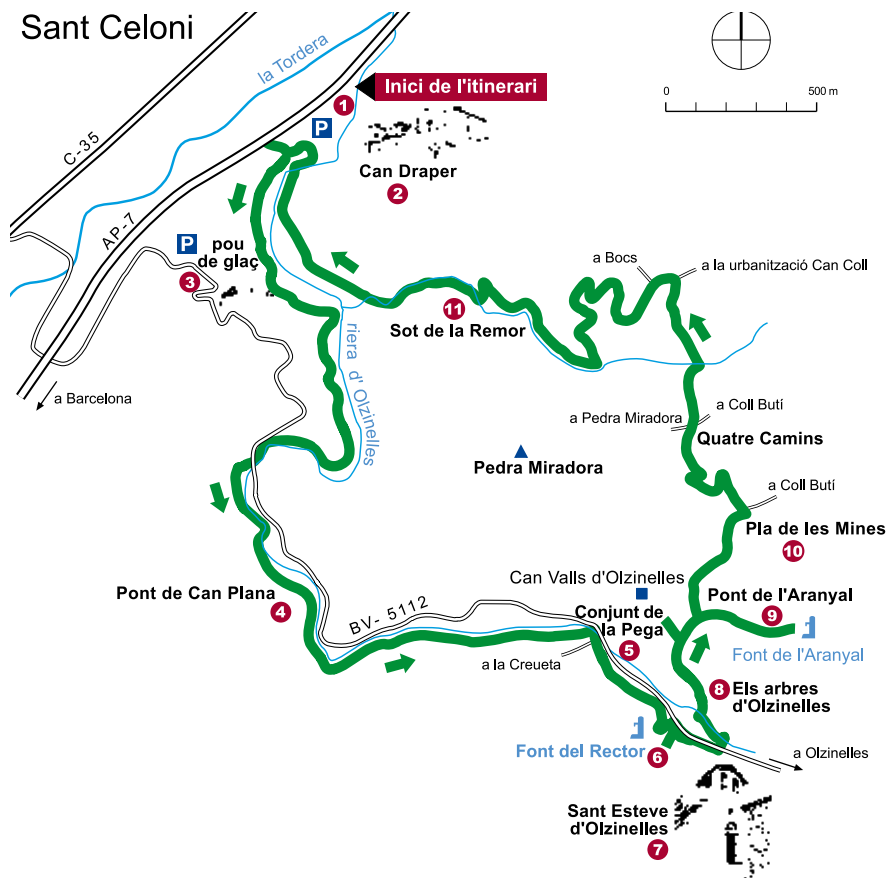
Tram 1.650 m
 38 min

El **sot de la Remor 11** recull les aigües de la petita conca creada pels turons de la Trona del Cego, el turó del Cadastre i el turó dels Republicans, i va a parar a la riera d'Olzinelles poc abans de can Draper. A la seva capçalera s'hi explota la sureda, i a les parts més frescals hi creixen restes de plantacions de pins en antigues feixes.



El camí baixa fent algunes esses, primer per la dreta del sot de la Remor i després per dins del sot, deixant a banda i banda algunes pistes de desembosc. Quan apareixen els camps i les plantacions de la part baixa de la vall d'Olzinelles, cal continuar a la dreta, travessar el torrent del sot de la Remor i continuar pel camí principal fins a la casa de can Draper.

Sant Celoni



Bibliografia

BOADA, M. et al., 1984. *L'Alzinar. Vall d'Olzinelles-Montnegre*. Sant Celoni: Centre d'Estudis i Documentació del Baix Montseny.

BRONCANO, M.J., 2004. *Arbres del massís del Montnegre. Terme municipal de Sant Celoni*. CD inèdit.

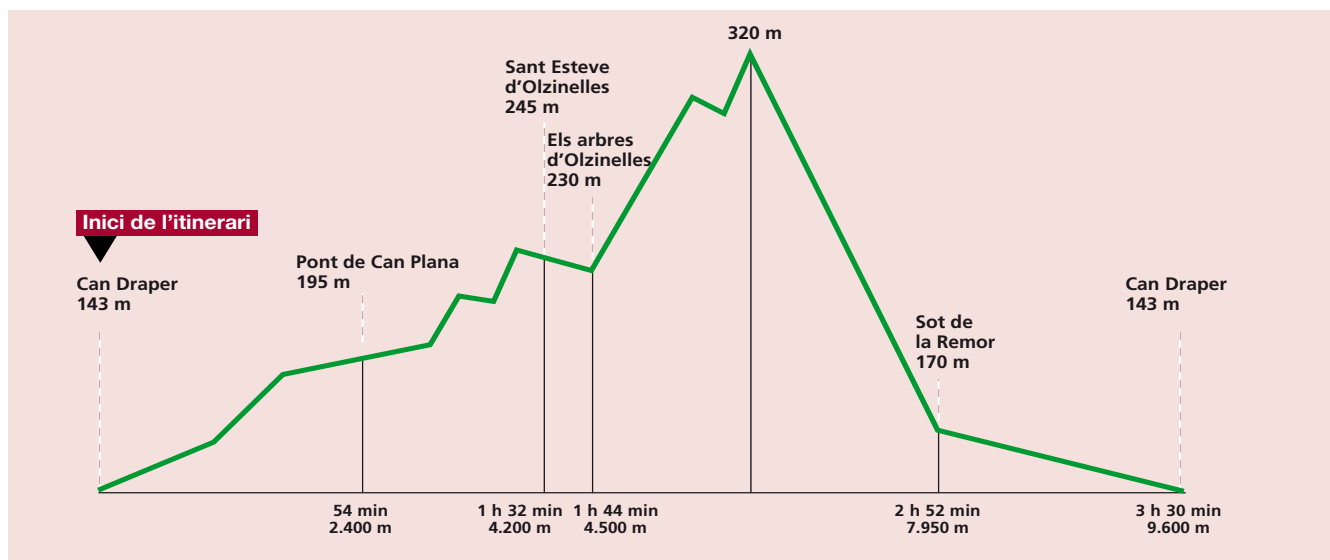
OTERO, I. et al., 2007. *La vall d'Olzinelles. Els dominis de l'alzinar i la sureda*. Sant Celoni: Ajuntament de Sant Celoni.

Cartografia

Mapa i guia excursionista. Montnegre Corredor. Parc Natural. Escala 1:25000. Barcelona: Editorial Alpina-Geoestel, 2003.

Transports públics

- **Tren:** RENFE Línia 2 de Rodalies Barcelona (R2) i alguns regionals. Tel. 902 240 202. www.renfe.es
- **Bus urbà i interurbà:** empreses Sagalés (tel. 902 130 014) i Hispano Hilarrienca (tel. 972 245 012) enllacen Sant Celoni amb les poblacions de la rodalia. Es poden consultar els horaris a: www.santceloni.cat/transports www.sagales.com www.hispanohilarrienca.com



Equipaments i serveis més propers

Oficina del Parc del Montnegre i el Corredor

Consultes tècniques.

Horari: feiners de 9 a 13 h

Església, 13, 2n. 08471 Vallgorguina

Tel. 938 679 452. p.montnegre@diba.cat

Centre d'Informació de Vallgorguina

Exposició sobre el dolmen de Pedra Gentil, informació del parc, itineraris senyalitzats i venda de publicacions.

Horari: dissabtes i festius de 10 a 14 h

Església, 13. 08471 Vallgorguina

Tel. 938 679 332

Centre d'Informació del Santuari del Corredor

Situat al recinte del santuari del Corredor, ofereix informació del parc, itineraris senyalitzats, venda de publicacions i exposició informativa.

Horari: dissabtes i festius d'11 a 15 h

Tel. 937 434 367

Centre de Documentació del Parc del Montnegre i el Corredor. Sant Celoni

Informació bibliogràfica i documental referent al parc. Servei per a investigadors, estudiants i persones interessades.

Horari: feiners de 10 a 14 h i hores convingudes

Parc de la Rectoria Vella, s/n. 08470 Sant Celoni

Tel. 938 641 213. www.diba.cat/parcsn/centresdoc

Oficina Municipal de Turisme de Sant Celoni

Informació turística de Sant Celoni i el Baix Montseny. Venda de publicacions.

Horari: dimecres de 10 a 13 h, divendres de 17 a 20 h, dissabte de 10 a 13 h i de 17 a 20 h, diumenge de 10 a 13 h

Carrer Major, 53. 08470 Sant Celoni. Tel. 938 670 171

www.santceloni.cat · turisme@santceloni.cat

Àrea d'esplai del Corredor

Aparcaments, taules per a pícnic freds, fonts, sanitaris, servei de bar i cafeteria.

S'hi organitzen itineraris guiats i altres activitats de coneixement de la natura.

Horari: dissabtes i festius de 10 a 17 h, excepte l'agost i del 24 de desembre al 6 de gener.

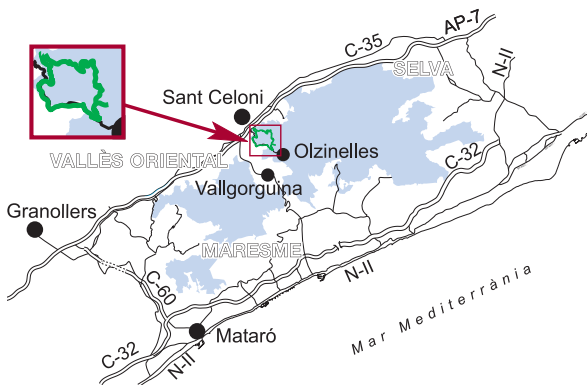
Tel. 938 412 917

Campament juvenil El Solell del Corredor

Instal·lació d'ús exclusiu per a entitats infantils i juvenils, destinada a la realització de les activitats d'acampada. Disposa de sanitaris, dutxes, espai habilitat per cuinar, piques per rentar i fonts.

Tancat durant l'agost.

Informació i reserves: tel. 938 412 917



112
emergències




Distància: 9.600 m



Durada: 3 h 30 min



Excursió llarga i agradable per camins amples i corriols de pendent suau. L'itinerari és senyalitzat com a sender local (SL-C 79)  en fites de fusta. Al llarg del camí hi ha plafons informatius dels diferents elements d'interès.



Exclusiu per a vianants i recomanable per a tots els públics. Cal mantenir la tranquil·litat de l'entorn i no llençar-hi deixalles de cap mena.



Ajuntament de
Sant Celoni

Xarxa de Parcs Naturals

Parc del Castell de Montesquiú, Espai Natural de les Guilleries-Sarvassona, Parc Natural del Montseny, Parc Natural de Sant Llorenç del Munt i l'Obac, Parc del Montnegre i el Corredor, Parc de la Serralada Litoral, Parc de la Serralada de Marina, Parc de Collserola, Parc Agrari del Baix Llobregat, Parc del Garraf, Parc d'Olièrdola, Parc del Foix.



**Diputació
Barcelona**

Àrea d'Espais Naturals
Xarxa de Parcs Naturals

Comte d'Urgell, 187
08036 Barcelona
Tel. 934 022 428
xarxaparcs@diba.cat
www.diba.cat/parcsn